

## TOUR: Adlgaß -> Bäckeralm



6,5 km



2:15 Std



340 m

Ausgangspunkt Wanderparkplatz Adlgaß (Gebührenpflichtig).

Vom Parkplatz aus die Straße ein Stück zurück laufen und rechts dem Forstweg (Nr. 29) in den Wald Richtung Bäckeralm folgen.

Vorbei an Bächen und durch Mischwald geht es auf dem Forstweg bis zu einer Weggabelung. Von dort führt nach links ein schmaler werdender, naturbelassener Fußweg direkt zur Bäckeralm.

Rückweg = Hinweg

Weitere Infos: [www.bäckeralm-inzell.de](http://www.bäckeralm-inzell.de)  
[www.forsthaus-adlgass.de](http://www.forsthaus-adlgass.de)

## TOUR: Adlgaß -> Frillensee



5,1 km



1:30 Std

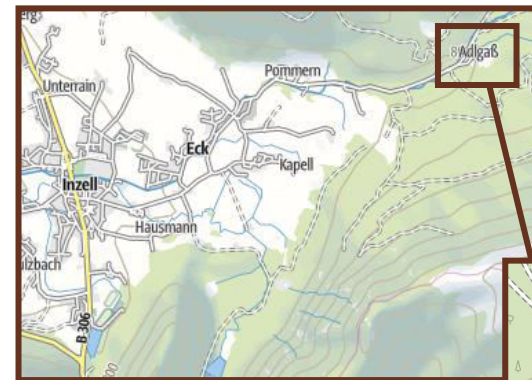
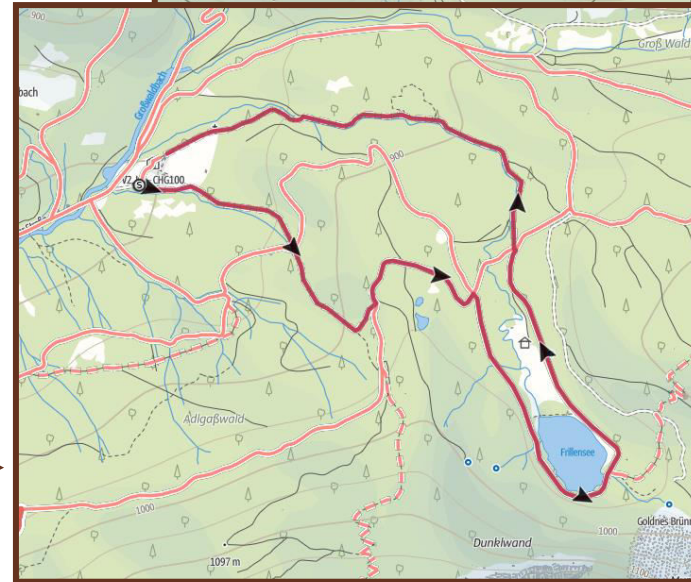
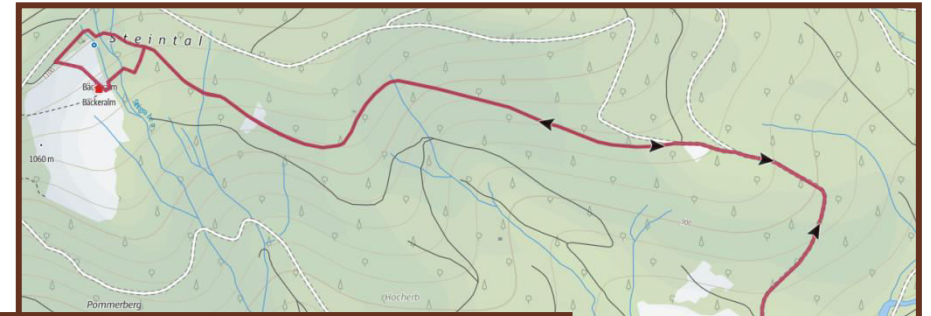


160 m

Am Parkplatz Adlgaß, direkt hinter dem Forsthaus, beginnt der gut beschilderte Bergwald-Erlebnispfad. Er führt entlang des Frillenseebachs bis zum Frillensee, einem der kältesten Seen Deutschlands und der Geburtsstätte des Eislaufens in Inzell.

Interaktive Erlebnisstationen, Informationstafeln und Baumartenstationen sind auf etwa 3,5 km Länge bis zum See verteilt. Wir umrunden den See und folgen dann den Schildern wieder Richtung Adlgaß.

Mehr Infos unter: [www.forsthaus-adlgass.de](http://www.forsthaus-adlgass.de)



**Parkplatz Adlgaß Gebührenpflichtig**

**Anfahrt:**

B305, B306 Richtung Inzell  
Hinter dem Hotel GASTAGER  
rechts Richtung Adlgaß

